

PAT du Syndicat Mixte du Pays de Chaumont

Proximité de territoire au Pays de Chaumont Réconcilier les mangeurs avec leur assiette !

Date de la dernière actualisation : 20/02/2024



- › Lauréat de l'appel projet national du PNA en : 2023
- › PAT labellisé par le MAA : Labellisation Niveau 1
- › Date de labellisation : 2023

Territoire

Caractéristiques et enjeux du territoire

Grand Est

Haute-Marne

baisse démographique

maintien des services en zones rurales

mobilité et accès aux services

moyenne d'âge élevée et revenus faibles

Chiffres clés du territoire



63 114 habitants

151 communes

25,45 habitants/km²

2 479,80km² de communes



48,73% de SAU

8,90% de la SAU en bio

678 exploitations/km²

112 exploitations bio

96,00 hectares de SAU



12,90% de pauvreté

9,90% de chômage

21 050,00€ de revenu médian



301,39 hectares artificialisés

Gouvernance

Porteurs du projet

- › SYNDICAT MIXTE DU PAYS DE CHAUMONT (Territoire de projet)

Nom de l'instance de décision

Comité de pilotage

Partenaires de l'instance de décision

- › Syndicat Mixte du Pays de Chaumont (Collectivités territoriales, État)
- › Communauté de Communes des Trois Forêts (Collectivités territoriales, État)
- › Communauté de Communes de Meus Rognon (Collectivités territoriales, État)
- › Communauté d'Agglomération de Chaumont (Collectivités territoriales, État)
- › DRAAF GRAND EST (Collectivités territoriales, État)
- › CCI Meuse Haute-Marne (Collectivités territoriales, État)
- › CMA Haute-Marne (Collectivités territoriales, État)
- › Chambre d'Agriculture de l'Aube et de la Haute-Marne (Collectivités territoriales, État)
- › Direction départemental des Territoires de la Haute-Marne (Collectivités territoriales, État)
- › ADEME (Collectivités territoriales, État)

Partenaires engagés dans la mise en oeuvre du PAT

- › Alméa 52 (Acteurs de la recherche et de l'enseignement)
- › GAB52 (Acteurs de la production agricole dont foncier)
- › COPP VHM (Acteurs de la production agricole dont foncier)
- › ADMA (Acteurs de la production agricole dont foncier)
- › ARS (Acteurs de la santé)
- › Maison de la nutrition (Acteurs de la santé)
- › SDED52 (Acteurs environnementaux)

Les objectifs stratégiques du projet

De disposer d'un diagnostic d'autonomie alimentaire chiffré abordant l'offre de services, le comportement d'achat, les besoins et les porteurs de projet identifiés ou potentiels du territoire enrichi de diagnostics sur les thématiques complémentaires


Créer une culture territoriale et des passerelles entre acteurs, du consommateur au producteur, entre rural et urbain, pour une vie économique et sociale dynamique


Prôner une approche systémique (Système Alimentaire de Territoire ou SAT) permettant d'ouvrir l'approche PAT à de nouveaux acteurs du monde de la santé, de l'environnement, de la planification, du social,...


Permettre l'émergence d'une vision et l'expression des attentes des acteurs, notamment élus, en matière de gouvernance alimentaire


Adopter un plan d'action partagé et des leviers opérationnels pour sa mise en œuvre.


Les principales actions du PAT par axes thématiques


	Type d'action	Actions phares	Avancement
 Économie alimentaire	Maintien et développement de l'agriculture durable dans le périmètre	Diagnostic de la production agricole (volumes et qualités) et réalisation d'un panorama de l'organisation des filières locales	Action en cours
	Maintien et développement des circuits de proximité	Le Mag du PAT	Action en cours


	Type d'action	Actions phares	Avancement
 Culturel et gastronomie	Actions de promotion des produits durables et locaux et du patrimoine gastronomique auprès des consommateurs	Le Mag du PAT	Action en cours

	Type d'action	Actions phares	Avancement
 Éducation alimentaire	Actions d'éducation alimentaire à destination des familles (Grand public - tous consommateurs)	Le Mag du PAT	Action en cours

	Type d'action	Actions phares	Avancement
 Nutrition et santé	Formation et sensibilisation du grand public sur les liens alimentation-santé	Le Mag du PAT	Action en cours

	Type d'action	Actions phares	Avancement
 Justice sociale	Actions d'accessibilité géographique	Le Mag du PAT	Action en cours

	Type d'action	Actions phares	Avancement
 Environnement	Diminution du gaspillage alimentaire, réduction et recyclage des déchets, collecte sélective des biodéchets	Le Mag du PAT	Action en cours

	Type d'action	Actions phares	Avancement
 Restauration collective	Autres actions d'accompagnement de la restauration collective	Ma cantine	Action en cours
	Respect de la Loi Egalim : augmentation de l'approvisionnement en produits "durables" et de qualité	Ma cantine	Action en cours

Évaluation

Méthode(s) d'évaluation utilisée(s)

› ORSAT/Les Greniers d'Abondance

Coopération

Coopération inter-PAT

Non

Coopération interterritoriale

Non

PAT membre des réseaux

› Réseau Partaage

› France PAT

Moyens financiers et humains

Dispositifs financiers mobilisés

- › Les aides de l'Agence de l'environnement et de la maîtrise de l'énergie (Ademe)
- › Le programme LEADER

Moyens humains

1 ETP

Coopération interterritoriale

Contact

Mélanie vachet

07 86 02 63 79

melanie.vachet@pays-chaumont.com

Alimentation

Chargée de mission

40bis Avenue du Maréchal Foch

52000 Chaumont

Détail des sources

Habitants : INSEE - 2020 - Territoire

Communes : INSEE - 2023 - Territoire

Habitants /km² : INSEE - 2020 - Territoire

Km² de communes : INSEE - 2023 - Territoire

%SAU : Agreste - 2018 - Territoire

Exploitations : Agreste - 2018 - Territoire

Exploitations bio : ONB et Agence Bio - 2018 - Territoire

%SAU en bio : ONB et Agence Bio - 2018 - Territoire

Taux de pauvreté : INSEE - 2018 - Territoire

Taux de chômage : INSEE - 2018 - Territoire

% de surface artificialisée : INSEE - 2018 - Territoire

Oiseaux en milieu agricole : INSEE - 2018 - Territoire : Région