

PAT du Pays d'Épinal Cœur des Vosges

"Les Vosges dans l'Assiette", Accompagner, soutenir et mettre en relation les initiatives locales

Date de la dernière actualisation : 01/08/2024



- › Lauréat de l'appel projet national du PNA en : 2021
- › PAT labellisé par le MAA : Labellisation Niveau 2
- › Date de labellisation : 2024

Territoire

Caractéristiques et enjeux du territoire

Grand Est

Vosges

Longtemps synonymes de développement économique pérenne et local, les filières agricoles et agroalimentaires font aujourd'hui face à des questionnements grandissants : difficulté d'accès au foncier, manque d'intérêt des nouvelles générations pour ces filières ou ces métiers, inégalités des publics face à l'accès à une alimentation saine et durable, changement climatique, manque d'accompagnement du développement des circuits- courts,... C'est face à ces constats que le PETR a souhaité s'engager dans le déploiement d'un Projet Alimentaire Territorial, pour accompagner le territoire dans une transition agricole et alimentaire durable, avec pour ambition de tendre vers l'autonomie alimentaire du territoire.

Chiffres clés du territoire



136 298 habitants

168 communes

63,29 habitants/km²

2 153,48km² de communes



43,94% de SAU

10,40% de la SAU en bio

781 exploitations/km²

107 exploitations bio

86,00 hectares de SAU



15% de pauvreté
12,84% de chômage
20 230,00€ de revenu médian



668,08 hectares artificialisés

Gouvernance

Porteurs du projet

- › PETR du Pays d'Epinal Coeur des Vosges (Intercommunalité)

Nom de l'instance de décision

Comité de Pilotage du PAT

Partenaires de l'instance de décision

- › EPCI Membres, DRAAF Grand Est, DDT Vosges, Région Grand Est, Conseil Départemental, , Scot des Vosges Centrales (Collectivités territoriales, État)
- › INRAE (Acteurs de la recherche et de l'enseignement)
- › Chambre d'Agriculture des Vosges, Chambre du Commerce et de l'Industrie, Chambre de l'Artisanat et des métiers, l'ARDEAR Grand Est, Terre de Liens Lorraine, la SAFER Grand Est, Bio en GRand Est, le Groupement des Agriculteurs Bio des Vosges (Acteurs de la production agricole dont foncier)
- › ADEQUAT, La légumerie les légumes du Coin, Pierrat, l'Ermitage, la Cuma La Forgeronne (Acteurs de la transformation agroalimentaire)
- › Aucun partenaire identifié à ce stade du projet (Acteurs de la restauration collective)
- › Les Jardins de Cocagne (Acteurs de la distribution alimentaire)
- › ARS (Acteurs de la santé)
- › Agence de l'Eau (Acteurs environnementaux)

Partenaires engagés dans la mise en oeuvre du PAT


- › Collectivités en compétence de la RHD (Collectivités territoriales, État)
- › Maison de l'étudiant, école Universitaire (Acteurs de la restauration collective)
- › Magasins de producteurs, associations de producteurs commerçants (Acteurs de la distribution alimentaire)
- › GESCODE, Banque Alimentaire des Vosges, Secours Catholique, CCAS (Acteurs du social)
- › Agence de l'Eau, Région, Chambre d'Agriculture, Associations pour la protection de la ressource en eau (Acteurs environnementaux)


Les objectifs stratégiques du projet


Structuration des filières de proximité de la production à la distribution : • Favoriser l'échange et l'interconnaissance entre les acteurs de l'alimentaire ; • Accompagner l'adaptation des compétences des EPCIs membres ; • Accompagner la contractualisation dans le cadre des marchés


publics ; • Créer un outil logistique collectif de proximité ; • Favoriser la structuration des filières de proximité pour faciliter le sourcing et l'approvisionnement en RHD (filière carnée, maraîchère, légumière). Accompagner et développer l'activité agricole via le foncier, l'installation et la diversification : • Consolider les outils de transformation du territoire ; • Favoriser le développement de l'offre en vente directe (points de vente etc...) ; • Agir sur la protection des milieux naturels et agricoles via l'accompagnement à l'installation de nouveaux porteurs de projets et l'identification du foncier disponibles des communes ; • Valoriser les métiers de l'agriculture et de la restauration ; • Participer aux changement et l'évolution des pratiques vers le bio ; • Envisager la mise en œuvre d'espaces test agricoles. Sensibilisation et animation des acteurs du territoire sur l'alimentation durable : • Valorisation des actions du PAT et des enjeux de l'alimentation durable sur des manifestations publiques ; • Mise en réseaux d'acteurs de l'alimentation durable pour la mise en œuvre d'actions de sensibilisation au grand public ; • Créer un programme d'animation structurant à destination des élus du territoire ; • Valoriser les échanges entre pairs dans les métiers de la restauration collective ; • Sensibiliser le consommateur « au manger mieux et plus local » et notamment les étudiants du territoire (3500) et favoriser l'accessibilité à une alimentaire plus saine et de qualité ;


Les principales actions du PAT par axes thématiques

	Type d'action	Actions phares	Avancement
 Économie alimentaire	Maintien et développement des circuits de proximité	Etude sur la création d'un outil logistique de proximité	Action en cours

	Type d'action	Actions phares	Avancement
 Éducation alimentaire	Formation et sensibilisation des acteurs professionnels et élus aux enjeux de l'alimentation durable	Voyage d'étude à Lons le Saunier	Action réalisée

	Type d'action	Actions phares	Avancement
 Justice sociale	Actions d'information et/ou de sensibilisation à destination de publics spécifiques	Projet " A TABLE"	Action en cours

	Type d'action	Actions phares	Avancement
 Environnement	Changement des pratiques agricoles plus vertueuses pour l'environnement dont bio et agroécologie (hors déchets et gaspillage)	Accompagnement à la structuration de filière adaptée aux changements climatiques	Action programmée

	Type d'action	Actions phares	Avancement
 Restauration collective	Autres actions d'accompagnement de la restauration collective	Accompagnement pour l'adaptation des compétences d'une collectivité membre sur la restauration scolaire	Action réalisée
	Respect de la Loi Egalim : augmentation de l'approvisionnement en produits "durables" et de qualité	Accompagnement de 7 gestionnaires de la RHD pour l'approvisionnement local et durable via une entrée par filière : steak haché, légumes BIO et produits laitiers	Action programmée

Évaluation

Coopération

Coopération inter-PAT

Oui

Le PETR du Pays d'Epinal Coeur des Vosges travaille en forte collaboration avec les autres PATs du Département via une démarche InterPA. Des projets recensés en fonction des besoins des territoires sont portés par chaque PAT pour le compte des autres. Des instances dédiés pour la démarche ont été mis en œuvre : instances techniques et politiques (COPIL). Une convention de partenariat a été signée.

Coopération interterritoriale

Oui

Action de réseau avec le réseau PARTAAGE.

Programme de visite de Lons le Saunier - PAT du Pays Ledonien sur deux jours en juin 2024 auprès des techniciens du territoire.

Perspective de visite à Bruxelles dans le cadre d'un voyage d'étude avec pour ambition d'interroger la commission autour des enjeux de commande publique.

Intégration du PETR du Pays d'Epinal comme étude de cas dans le cadre d'un volet de recherche TRANSAAT avec l'INRAE sur l'étude des systèmes alimentaires territorialisés (comparaison avec la Belgique et le Luxembourg).

Participation au RMT logistique locale.

Partenariat avec la Métropole du Grand Nancy dans le cadre de la réflexion de création d'un Marché D'Intérêt Local.

PAT membre des réseaux

- › Réseau PARTAAGE
- › Réseau DDT Vosges (PAT, chambres consulaires, départements)

Moyens financiers et humains

Dispositifs financiers mobilisés

- › Le Programme National pour l'Alimentation (PNA) et ses déclinaisons régionales
- › Le programme LEADER
- › Les aides des Régions

Moyens humains

1 ETP

Coopération interterritoriale

Contact

Louise GENINI-PERRIN

03 29 37 54 95

lgeniniperrin@pays-epinal.fr

Pôle aménagement durable du territoire

Cheffe de service

1 avenue Dutac

88 000 Epinal

Détail des sources

Habitants : INSEE - 2020 - Territoire

Communes : INSEE - 2023 - Territoire

Habitants /km² : INSEE - 2020 - Territoire

Km² de communes : INSEE - 2023 - Territoire

%SAU : Agreste - 2018 - Territoire

Exploitations : Agreste - 2018 - Territoire

Exploitations bio : ONB et Agence Bio - 2018 - Territoire

%SAU en bio : ONB et Agence Bio - 2018 - Territoire

Taux de pauvreté : INSEE - 2018 - Territoire

Taux de chômage : INSEE - 2018 - Territoire

% de surface artificialisée : INSEE - 2018 - Territoire

Oiseaux en milieu agricole : INSEE - 2018 - Territoire : Région